

## Passé d'Amogjar, Chinguetti et Ouadane - Mauritanie 10 au 14 novembre 2025

**Lundi 10 novembre**

La journée a commencé avec la visite d'une mante religieuse au réveil.



Après une bonne soirée entre voyageurs (voir carnet de voyage précédent), nos chemins vont momentanément se séparer. Didier et Nicole ont en effet de la soudure à faire sur un amortisseur. Martine va rester avec eux avec son 4x4, et Monique décide d'embarquer avec nous dans Khronos. Nous voilà donc partis avec Badawi (Valérie & Jean) vers la passe EBNOU.





En haut de la passe, nous roulons jusqu'à un site de peintures rupestres...



...où il en reste très peu, mais où le cadre est très beau. Faute de peintures, nous en profitons pour faire une pause pique nique !



Après cette belle pause, nous quittons les lieux...





... pour rejoindre la passe d'AMOGJAR que nous voyons ici vue d'en haut (photo de gauche) et vue d'en bas (photo de droite où, pour ceux qui connaissent, on distingue l'ancienne piste sur la droite).



En bas de la passe, nous allons jusqu'à Fort Saganne, ou plutôt ce qu'il reste de ce fort qui a été construit en 1984 pour les besoins du film d'Alain Corneau (inspiré du roman de Louis Gardel), avec pour vedettes Gérard Depardieu, Catherine Deneuve, Philippe Noiret et Sophie Marceau. Aujourd'hui, il ne reste que des ruines, en cours de restauration. Nous n'avons même pas pris de photo, mais on l'aperçoit (il est un peu plus clair) sur la droite des deuxième et troisième photos ci-dessous qui montrent le superbe décor minéral qui l'entoure.





Nous continuons notre descente vers l'oued AMOGJAR où nous avons prévu de bivouaquer dans un cadre magnifique.




L'ombre commence déjà à gagner lorsque nous nous arrêtons, et nous profitons des jolies lumières de fin de journée.





**Mardi 11 novembre**

Jolies couleurs aussi au lever du soleil.



Peu après avoir quitté notre bivouac, nous nous arrêtons à côté d'un chameau mort. Ce n'est pas le premier, mais celui-ci semble avoir eu droit à un rituel particulier ???



Nous continuons notre route pour retourner à ATAR sous un ciel menaçant...




A ATAR, nous retrouvons Martine, Nicole et Didier. Nous allons tous ensemble déguster un thieboudienne (poisson frit + riz et légumes) dans un resto sénégalais (*le bon coin - excellent!*). Puis nous faisons quelques courses, changeons un peu de sous, et nous dirigeons vers un joli bivouac. Didier a pu faire ressouder le support d'amortisseur cassé et va donc pouvoir reprendre la route 🍑.



### Mercredi 12 novembre

Nous (Valérie & Jean avec Badawi, Martine & Monique dans l'Azalai, Nicole & Didier, ainsi que K'ro & Christian avec Khronos) quittons notre bivouac situé à proximité d'une palmeraie à AZOUGUI, à quelques kilomètres au nord-est d'ATAR...



... faisons une petite pause ravitaillement (gasoil + bouffe) à ATAR, et partons vers l'est en direction de CHINGUETTI et OUDANNE. Notre route emprunte de nouveau la passe EBNOU, par laquelle nous sommes déjà passés il y a deux jours lors de notre découverte de la passe et de l'oued AMOGJAR.



Une fois la passe EBNOU franchie, nous voilà partis vers CHINGUETTI par une bonne piste, bien tracée, mais parfois « ondulée » (les voyageurs comprendront!!!) et avec une signalisation quelque peu « surprenante » !!!.



Ce n'est qu'un exemple des panneaux que nous avons croisés sur les sections de travaux... en fait, pour signaler des travaux, ils mettent un panneau n'importe lequel !

Arrivés à CHINGUETTI, nous faisons un tour dans la vieille ville.



Beaucoup de ruines, pas grand-chose à voir, surtout que nous trouvons les bibliothèques fermées... par contre y'aurait du boulot d'électricité pour Christian !!!





En fin de journée, nous nous éloignons un peu de la ville pour trouver un bivouac. Nous rejoignons Martine, Monique, Nicole & Didier qui se sont posés à proximité d'une palmeraie après une zone bien sableuse qui aura valu quelques plantages !



Je vais faire un tour jusqu'à la palmeraie avec Valérie, et j'en profite pour faire quelques photos des fleurs et fruit de Calotropis = pommier de Sodome. Drôle de plante puisqu'elle est à la fois hautement toxique, et utilisée dans un cadre domestique (pour faire cailler le lait, dans la fabrication de hutte, cordage et filet de pêche, ...) ou médicinal (antivomitif, antiparasitaire, désinfectant, ...)




Le soir nous partageons un bon repas comprenant un excellent tian préparé par Jean.



**Jeudi 13 novembre**

Encore quelques belles couleurs avant l'arrivée du soleil à l'horizon.



Attention à ne pas se planter de nouveau en quittant la zone !



La piste jusqu'à OUDANNE n'est pas passionnante, mais elle est large et bien tracée, avec encore pas mal de tôle ondulée... que, par chance, Khronos encaisse plutôt bien.



Peu avant OUADANNE, j'ai repéré un point sur la carte indiqué « doline » vers lequel j'embarque tout le groupe. Rien de visible en vue aérienne, mais tout le monde est OK pour s'en approcher au cas où il y ait quelque chose à voir. Pas de chance, il n'y a rien de plus à voir que ce que vous montre la photo ci-contre !!!



Une petite heure et un peu moins de quinze kilomètres plus tard, nous reprenons donc la piste vers OUADANNE où nous arrivons vers 15h30.



Nous cherchons un soudeur car la pièce du 4x4 de Nicole & Didier a de nouveau lâché... pas de chance, celui vers lequel on nous oriente n'a visiblement pas envie de travailler. En revenant vers l'entrée de la ville, Haiba (dont nous reparlerons plus tard) nous propose d'aller bivouaquer chez lui dans la palmeraie. Nous acceptons volontiers et l'embarquons avec nous pour qu'il nous indique le chemin.



Il veut nous faire couper par l'oued, ce qui vaudra quelques plantages... et quand finalement nous arrivons devant chez lui, il est clair que nous ne pouvons pas nous installer là. Non seulement le terrain est tout en pente, sableux, et en plus Khronos est bien trop gros pour y entrer !!! Une heure et demi plus tard, nous repartons donc en quête d'un lieu de bivouac... que nous atteindrons juste avant la tombée de la nuit !

Nous aurons encore droit à de superbes couleurs au coucher du soleil.



### Vendredi 14 novembre

Aujourd'hui, Martine, Monique, Nicole & Didier vont repartir vers ATAR pour tenter une nouvelle réparation de la pièce cassée. Mais avant cela nous retournons tous ensemble à OUADANNE pour visiter la vieille ville : le Ksar Al Kiali.



La visite du Ksar se fait obligatoirement avec un guide, ce qui n'est pas plus mal car cela permet une visite plus vivante et accompagnée d'explications.







Après cette belle balade de 2 heures, nous allons pique-niquer tous ensemble dans l'oasis au pied de la ville. Puis, alors que Martine, Monique, Nicole & Didier repartent vers ATAR, Badawi (Valérie & Jean) et Khronos continuent vers l'est...  
Ce sera pour le prochain carnet de voyage... après l'aperçu de notre trajet des derniers jours.

