


De Tata à la Mauritanie en longeant l'océan atlantique. 30 octobre au 4 novembre 2025

Jeudi 30 octobre

Après un coucher de soleil flamboyant la veille, voilà les belles lumières du matin.



Nuit gratte-gratte pour K'ro qui s'est fait attaquer par des bestioles non identifiées probablement la veille à midi au resto. Pas souvenir d'avoir eu autant de boutons d'un seul coup 😬 ! Du coup, petit appel à une amie médecin pour une confirmation de la conduite à tenir. Merci Marie-T 😊.
C'est parti pour gratter pendant un moment 😞.



Nous reprenons la route vers le sud-ouest en traversant villages et paysages variés.





Nous contournons GUELMIM par la rocade. Cet aperçu de la ville nous suffit !!!





Nous poursuivons notre route vers TAN-TAN en traversant de magnifiques paysages.



En fin de journée, nous rejoignons le KSAR TAFNIDILT, bien connu des voyageurs pour sa belle situation et son bel accueil.



Vendredi 31 octobre

Après quelques photos et quelques derniers échanges avec les voyageurs de passage, nous quittons le ksar vers 9 heures.




Depuis GUELMIM, nous avons rejoint le RN1, que nous allons suivre jusqu'à la frontière avec la Mauritanie. A ce niveau, c'est une belle route à 4 voies qui traverse plusieurs oueds et où sont régulièrement indiquées les distances vers les différentes villes plus au sud qu'elles soient au Maroc ou non...






En route, nous faisons une pause au trou du diable = Gouffre d'AKHFENIR.



Puis, une pause pique-nique au dessus de la lagune de NAÏLA.






Un peu en amont de la lagune, le sel est exploité.



A part cela, le paysage n'est pas passionnant ! Une des curiosités sont les différents panneaux de signalisation que nous croisons...



... l'autre spécificité est le nombre impressionnant de postes des « forces auxiliaires », des militaires qui sont là pour surveiller la côte, située au plus proche à une centaine de kilomètres des Canaries, et donc sujette à l'émigration illégale... Comme on le voit sur les photos ci-dessous, les « abris » dans lesquels se trouvent ces militaires, parfois en dur, mais souvent dans des tentes de fortune, ne font pas envie !





Nous continuons notre progression vers le sud dans des paysages peu variés, parfois « égayés » de champs d'éoliennes.



Il est déjà tard lorsque nous rejoignons BOUJDOUR.



Nous irons au camping, car il n'y a pas trop d'autre option. Aucune photo des lieux car totalement inintéressant. Enfermés entre quatre murs qui bouchent la vue alors que l'océan est tout proche, même pas moyen d'y faire le plein d'eau, accueil totalement impersonnel... bref, c'est sûr que nous n'y retournons jamais !

Samedi 1^{er} novembre

Nous faisons un rapide aller-retour jusqu'à la promenade récemment aménagée au bout de la rue du camping.



Et c'est reparti vers le sud ! La porte sud de BOUJDOUR est aussi belle que celle située au nord. Les espadons remplacent les autruches !



Notre prochaine étape sera un village de pêcheurs (UAD CRAA) que nous avons repéré et à proximité duquel nous projetons de passer la nuit. La descente vers l'océan est déjà très belle et rompt la monotonie de la journée.



Nous arrivons à CHTOUKANE, là où se trouve la halle aux poissons du village, vers 14 heures et nous posons là, à moins d'un kilomètre de UAD CRAA.



Après un bon pique-nique, nous partons à pied vers le village de pêcheurs qui est dans la baie visible juste derrière Khronos, et où nous passerons l'après-midi à faire des photos (pour K'ro) et vidéos (pour Christian). Le tri a été difficile, il y a du coup beaucoup de photos !



Nous arrivons au village et descendons sur la plage.






Les pêcheurs sont globalement très accueillants et contents de nous voir (*cf deuxième photo ci-dessous*). Ils nous offriront même du poisson.




Nous resterons un long moment à observer les mises à l'eau.





Pour voir ceux qui suivent : combien de mises à l'eau avez-vous vu sur les 16 photos précédentes 🤔😅?

Encore quelques photos, et il est temps de rejoindre Khronos qui est visible au loin sur la gauche de la 7^{ème} photo, au pied du château d'eau.






Nous quittons les lieux à reculons !



De retour auprès de Khronos, nous passons encore un moment autour de la halle où les pêcheurs nous interpellent et nous demandent des photos.

Puis, nous vidons tous les poissons qu'ils nous ont donnés en admirant le coucher de soleil. Nous avons du poisson pour un moment !





Dimanche 2 novembre

Réveillés très tôt (vers 5h30), nous assistons au coucher de lune, presque aussi coloré que celui du soleil !



Nous quittons doucement les lieux dans la matinée après avoir encore un peu profité de ce bel environnement.



Nous rejoignons la presqu'île puis la ville de DAKHLA, en début d'après-midi.



Pique-nique tardif vers le bout de la presqu'île, avec vue sur l'océan.








Puis nous allons faire un tour rapide jusqu'au village de pêcheurs situé tout au bout de la presqu'île. Tour très rapide, car contrairement au village où nous étions la veille, nous sentons une extrême pauvreté et ne nous sentons pas à notre place.





Nous faisons ensuite quelques courses (nous trouvons même un petit magasin caché qui vend de la bière et du vin !), et surtout le plein d'eau. Puis nous rejoignons la plage de la dune blanche, où nous rencontrerons pour la première fois Valérie et Jean qui viennent nous saluer et nous dire que nous pouvons nous approcher alors que nous nous sommes garés un peu à l'écart pour ne pas les gêner.

Encore un coucher de soleil flamboyant... qui tire plus sur le jaune (iphone - les 2 premières) ou sur le violet (Olympus - les suivantes) suivant l'appareil utilisé ! Les couleurs de l'appareil photo étant plus proches de la réalité ! Ouf !



Lundi 3 novembre

Avant notre départ, la marée est assez basse pour bien voir la dune blanche.



Bye bye à Jean et Valérie que nous risquons de recroiser car ils vont aussi en Mauritanie... et nous voilà partis pour rejoindre le goudron et continuer vers le sud.



Nous rencontrerons des nuages de sauterelles qui s'écrasent sur la route mais aussi sur la face avant de Khronos. Et, anecdote rigolote, en arrivant à la frontière, le douanier marocain nous expliquera que ces sauterelles sont envoyées par les algériens qui n'en veulent pas chez eux !!!



Nous faisons une pause pique-nique devant la hall aux poissons du village de pêcheurs de TCHIKA. Et là encore, ils nous offriront du poisson.



La suite de la route est toujours aussi passionnante !



Nous trouvons quand même un chouette bivouac à côté d'une belle dune...



Le soir, nous aurons la visite d'une sauterelle, ce qui nous permettra d'en voir une vivante... et d'un peu plus près !



Mardi 4 novembre

Nous sommes à un cinquantaine de kilomètres de la frontière. Nous prenons la route vers 9 heures et demi après avoir imprimé nos e-visas. Nous arrivons à la frontière, où les drapeaux flottent, peu avant 10 heures et demi.

Nous apprendrons que ces drapeaux que nous avons vu depuis Tan-Tan sont hissés pour célébrer le soutien des Nations Unies au plan de d'autonomie sous souveraineté marocaine du Sahara occidental.



Nous ressortons du poste frontière une heure et demi plus tard, après les formalités incluant la visite des chiens renifleurs et un passage au scanner. Le poste frontière mauritanien est 3 kilomètres plus loin, dont un kilomètre de piste défoncée !!!

Welcome to Mauritania !!! Ce sera pour le prochain carnet de voyage...

... avec comme d'habitude un petit aperçu de notre trajet des derniers jours pour rejoindre la frontière mauritanienne.

