

## Arrivée au Maroc : de Tanger à Boulmane Dadès 19 au 23 octobre

**Dimanche 19 octobre.**


Moins de deux heures après avoir quitté l'Espagne et le continent européen, nous arrivons au Maroc à Tanger Med, sur le continent africain.



Les contrôles de douane sont peu longs et assez tatillons, nous demandant par exemple plusieurs fois si nous avons un drone (totalement interdit au Maroc sauf avec autorisation). Nous quittons finalement le port vers 15h30 heure locale, soit environ une heure après avoir débarqué.



Nous décidons de rejoindre la côte est plutôt que de passer par Tanger. Nous faisons une pause dès que possible pour retirer de l'argent et acheter une carte SIM...



Pas facile de trouver un spot de bivouac dans le coin car les côtes sont surveillées par les militaires qui tentent de contrôler l'émigration et interdisent de stationner la nuit, sauf dans certains endroits bien précis. Nous nous posons finalement en bord de mer au sud de CEUTA et irons diner dans un resto à proximité. Diner correct, mais rien de bien exceptionnel, surtout pour le prix... mais nous n'avons pas eu à cuisiner et nous savons que nous allons pouvoir dormir tranquille... De retour vers Khronos, nous constatons qu'un van italien a réussi à se garer - en faisant un créneau - entre Khronos et la seule voiture présente à proximité !




### Lundi 20 octobre.

Au réveil, la seule voiture présente étant partie dans la soirée, l'incongruité de ce van venu se coller à nous alors qu'il y a des kilomètres de libres est encore plus frappante !



Avant de partir, nous faisons une mini balade sur la plage notamment pour aller voir de plus près ce bateau qui sert de recyclage aux bouteilles plastiques.



Nous quittons la côte pour descendre plein sud en direction de FEZ.



Nous traversons FEZ en fin de journée. Il nous faudra presque une heure pour traverser la ville en slalomant entre les différents types de véhicules plus ou moins chargés et/ou insolites... et les nombreux piétons et vendeurs ambulants...



Nous rejoignons du coup un spot de bivouac seulement vers 19h30, juste avant la tombée de la nuit.

**Mardi 21 octobre.**

Le spot, au bord du lac asséché de Dayet Aaoua, n'a rien d'exceptionnel, mais nous y avons passé une nuit au calme. Nous reprenons notre route vers le sud vers 10 heures.



Nous passons au milieu de nombreux oignons rouges en train de sécher. Ils sont installés sur un petit muret de pierre, le bulbe d'oignon vers l'extérieur, les fanes groupés au centre, et le tout parfois recouvert de paille sous le plastique qui protège l'ensemble.



En continuant vers le sud par la RN4, nous quittons les champs d'oliviers et les paysages qui étaient plutôt monotones la veille pour découvrir des paysages plus variés et de plus en plus secs.





Nous faisons une grosse pause à ZAIDA pour manger quelques grillades et pour permuter les pneus avants. L'objectif est de tenter de rétablir une usure « normale » ou plutôt symétrique des pneus, car lors de notre voyage en Asie Centrale l'été 2024, ils se sont beaucoup plus usés sur l'extérieur.






Deux heures plus tard (pause déjeuner + permutation pneus), nous voilà repartis...





Après une tentative ratée, nous trouvons un joli spot de bivouac au dessus du barrage Ahmed El Hansali, d'où nous admirons le coucher le soleil...





Après ces belles lumières, nous rentrons dans la cellule pour diner. Mais peu de temps après, un gyrophare s'approche, et nous sommes interrompus par la gendarmerie royale qui nous explique que nous ne pouvons pas rester là, car le lieu n'est pas sûr la nuit, à cause de personnes qui rodent. Nous expliquons que nous ne pouvons pas partir de nuit car ce serait dangereux de rouler de nuit avec le camion. Ils nous prennent nos passeports pour en faire des copies, et s'installent dans leur voiture à côté du camion chacun avec leur téléphone (ils sont 4) et nous disent qu'ils nous rendront nos passeports quand « ce sera fini » ! Nous dinons donc tranquillement, et lorsque K'ro va les voir plus d'une heure plus tard et leur demande les passeports, ils lui rendent et partent sans demander quoique ce soit de plus !!!


### **Mercredi 22 octobre.**

Après une finalement bonne nuit, nous profitons encore un peu du site de jour.






Nous quittons les lieux peu avant 10 heures...



... et rejoignons rapidement la RN12.



Pause déjeuner à AIT ZIDEKHIN où le chauffeur de poids lourd que nous avons doublé et qui nous a redoublé plusieurs fois depuis ce matin, nous invite à déjeuner.

Puis nous continuons notre progression vers le sud, sur la RN12, dans les superbes paysages montagneux et arides du Moyen Atlas.





Pour le bivouac, nous rejoignons le lac TISLIT où nous avons déjà bivouaqué début janvier 2018 lors d'un voyage où nous avons embarqué la Maman de K'ro (petit clin d'oeil pour elle). Le cadre est toujours aussi beau.



Des amis voyageurs ayant vu où nous étions, nous conseillent d'aller manger le couscous chez Malika, qui tient l'auberge de l'autre côté du lac. Mais nous sommes posés et n'avons pas le courage de bouger. Mais nous décidons d'aller au moins lui dire bonjour le lendemain.

**Jeudi 23 octobre.**

Nous avons passé une bonne nuit, bien au clame.



Avant de quitter les lieux, nous allons jusqu'au lac ISLI où il n'y avait rien quand nous étions passés en 2018, et où le tourisme commence à se développer. C'est encore en travaux, mais les cabanes à touristes commencent à fleurir sur le rivage du lac...



Nous passons ensuite voir Malika. Son fils est aussi là avec sa famille en cette période de vacances. Une belle rencontre, et nous nous promettons de nous y arrêter plus longtemps si nous repassons par là. Puis nous prenons la RN12 vers AGOUDAL.






A AGOUDAL, nous quittons la RN12 pour prendre la RR704. L'objectif est de descendre les gorges du Dadès que nous avons tenté d'aller découvrir en 2018, mais avons fait demi-tour en raison de l'étroitesse de la piste. C'est aujourd'hui goudronné et aménagé pour les bus, nous devrions donc pouvoir passer !!!  
Les premiers 30 kilomètres après avoir quitté la RN12 de part et d'autre du col du OUANO sont juste magnifiques.



Au passage du col, le paysage change radicalement.






Alors que nous nous rapprochons des gorges du Dadès, nous retrouvons des habitations puis les premiers villages.





En haut des gorges, nous faisons une pause pour admirer la tortue du Dadès.



La descente des gorges est d'abord progressive, et devient d'un coup bien raide lorsque la gorge se ressère.



En bas des gorges, de belles formations rocheuses attirent l'oeil : les doigts de singe.



Après cette belle journée, nous rejoignons BOULMANE DADES où nous devons retrouver Hafssa et Serge, avec lesquels nos amis voyageurs Frank et Muriel nous ont mis en contact. Nous trouvons un joli site de bivouac en dehors de la ville...



... où nous serons rapidement rejoints par Pérégrin et son équipage.



Nous passerons une excellente soirée, bien arrosée ! Serge et Christian seront raisonnables et iront se coucher pas trop tard, Hafssa et K'ro prolongeront un peu !!!  
Belle rencontre. Merci les Cargols pour la mise en relation.



Après cette belle soirée, nous ferons un bout de chemin ensemble, mais ce sera pour le prochain journal, après un aperçu du chemin parcouru depuis notre entrée au Maroc.

