

Rive sud d'Issyk Kul : de Balykchy à Karakol. 5 au 13 juillet 2024

Vendredi 5 juillet

Une fois sortis de la vallée de CHONG KEMIN, nous rejoignons rapidement par une belle route à 4 voies la rive sud d'ISSYK KUL pour nous diriger vers l'est.



En 2019, nous avons en effet fait le tour du lac, et notre préférence va clairement vers la rive sud. Nous déposons Lauren, l'autostoppeuse américaine qui est avec nous depuis 2 jours, à KARA-TALAA, premier village sur la côte sud, car elle veut rejoindre KARAKOL rapidement alors que nous voulons prendre notre temps... A ce village, nous nous enfonçons dans le massif montagneux au sud du lac en direction de TUURA SUU et du col ALABASH par la M-058. La piste est bonne, et même s'il manque un peu de lumière à cause des nuages, nous traversons de beaux paysages.





Une fois franchi le col, en redescendant dans la vallée vers ALA-BASH, le temps se gâte franchement et la pluie s'invite au rendez-vous...



Heureusement c'est une pluie fine et la piste reste tout à fait praticable... d'autant

que la portion descendante comporte un peu de gravier et n'est donc pas boueuse.



En guise de consolation, nous aurons droit à un timide arc en ciel (photo de gauche!)



Nous rejoignons sans encombre la route EM-10 qui longe la rive sud d'ISSYK KUL...





... route en travaux, que nous quittons rapidement pour descendre le canyon d'AK SAY.
Beaucoup de photos, mais c'était vraiment beau malgré le temps couvert !





Au bout du canyon, aussi appelé de la rivière oubliée car il n'y a plus d'eau qui coule, nous débouchons sur le lac...




... où nous nous poserons, pas trop près du rivage, pour un joli bivouac où nous resterons même 2 nuits pour nous reposer tellement nous sommes bien !



Samedi 6 juillet

Temps magnifique au réveil. L'appareil photo crépite, et les photos s'accumulent au fur et à mesure de la journée que nous passons à étudier la suite du parcours, trier photos et vidéos, faire quelques mails en retard, et juste profiter des lieux.







En fin de journée, le ciel se couvre nous offrant un bel arc en ciel et de belles couleurs. Certains sommets restent même dégagés !



Le coucher de soleil sera bien sympa aussi...



Dimanche 7 juillet

Une fois encore nous nous réveillons sous le soleil...





Nous nous décidons enfin à partir vers midi ! Nous faisons le plein d'eau, puis, ne trouvant pas l'entrée de Mars Canyon à cause des travaux, et l'orage menaçant, nous décidons d'aller nous poser sur une péninsule où nous avons déjà bivouaqué en 2019.



Au lieu de l'orage, le ciel se dégage dans la soirée nous offrant de belles lumières...



Encore une belle soirée au bord de l'eau, avec de belles lumières. Mais là, c'est sûr nous ne resterons pas une deuxième nuit car nous nous sommes fait envahir par les insectes... qui font le même bruit que les moustiques, sont beaucoup plus gros, ne piquent pas, mais remplissent les moustiquaires...



Lundi 8 juillet

Ce matin, c'est encore nuageux. Nous décidons néanmoins de partir faire une boucle dans les collines au sud d'ISSYK KUL en repartant vers l'ouest, et avec l'espoir de trouver l'entrée de Mars Canyon en repassant devant. Nous prenons donc la piste qui part vers le col de TOZEUR, mais sans intention d'aller jusqu'au col, car cette année il y a eu des éboulis rendant certains passages impraticables pour nous.



Ici l'intersection qui part vers le col de Tozeur à gauche, nous prenons à droite.



La piste est bonne car elle dessert des villages.



Nous rejoignons facilement BONKOBAEVO et la route qui longe la rive sud du lac qui est en travaux sur la majeure partie. Ce coup-ci nous repérons comment rejoindre

MARS Canyon où nous étions passés en 2019 et que nous avons trouvé très beau.



En 2019, le canyon était peu connu et donc peu fréquenté même si un panneau en indiquait l'entrée. Cette année, vu la difficulté pour trouver l'accès, il n'y a qu'une seule trace récente de véhicule !






Après avoir profité des lieux en faisant une bonne pause pique nique, nous revenons sur la route qui longe le lac...



... pour la quitter une quarantaine de kilomètres plus à l'est (entre DARKHAN et SARUU) pour remonter la vallée de JUUKU qui abrite des sources chaudes et se termine par un joli canyon où nous irons faire une mini balade d'une demi heure.




Est-ce que vous voyez un visage dans le rocher ?



Malgré la beauté des lieux, nous décidons de ne pas rester bivouaquer dans le canyon qui est quand même très encaissé. Nous redescendons la vallée...



... pour rejoindre un spot où la vue est plus ouverte...



Mardi 9 juillet

Avant de quitter les lieux, même si c'est encore nuageux, nous faisons quelques photos avec un peu plus de lumière que la veille au soir.





Petit clin d'oeil à Cécile, nous avons dormi à côté d'un tumulus



Nous reprenons la route vers KARAKOL, petite ville touristique située à l'extrémité sud-est d'YSSYK KUL, que nous rejoignons en fin de matinée.



Ayant besoin d'un permis frontalier pour aller à ENGILCHEK où nous n'avions pas pu aller en 2019 à cause du mauvais temps, K'ro va au CBT (Community Based Tourism Association, réseau national entre office du tourisme et agence de voyage) où ils lui disent que cela prendra une semaine, mais qu'il doit être possible de l'avoir plus rapidement en allant dans une agence de voyage. K'ro passera ainsi plus de 3 heures à sillonner la ville car la première agence lui donne 1 à 3 jours de délai... mais a des problème de réseau et donc ne peut le faire tout de suite... il s'avérera en fait impossible d'avoir ce permis plus rapidement. Peu d'agences peuvent l'obtenir, et

aucune dans un délai plus court que le CBT... Pendant ce temps, Christian resté au camion fera la rencontre de Chantal, Luc et leur sprinter Humpy. Belle rencontre qui se prolongera quelques jours. En effet, une fois les déambulations de K'ro terminées, nous grignotons un morceau et décidons de partir ensemble à la recherche d'un bivouac, au frais, sur les hauteurs, dans la vallée de KARAKOL. La station de ski est fermée, et il n'est pas possible d'y accéder, nous optons donc un peu à contre coeur pour longer la rivière, mais nous sommes rapidement arrêtés par un pont à moitié écroulé d'un côté, et une piste étroite et en mauvais état de l'autre... Nous bivouaquerons donc au bord de la rivière, le long de la piste juste avant le pont. La piste étant peu empruntée en soirée, et par très peu de véhicules, le bivouac s'avérera finalement plutôt pas mal ! Et puis, il ne fait pas chaud, donc on ne traîne pas dehors !

Jeudi 10 juillet

Le matin, seuls quelques piétons, cyclistes et rares véhicules locaux comme celui ci-contre passent sur la piste à côté de laquelle nous nous sommes arrêtés. Nous profitons donc des lieux tranquillement.



Ciel couvert au réveil... mais qui se dégage rapidement...



Nous retournons ensuite à KARAKOL où nous avons de la lessive à faire, notamment une couette, une alèse, un drap house, des oreillers et leur taie, qui - on ne sait comment - ont moisie dans leur coffre... Nous en profiterons pour offrir un brin de toilette à Khronos.



Nous faisons aussi le plein de gasoil, et mangeons en ville avant de reprendre la direction des montagnes pour trouver un bivouac. Nous ferons des tentatives vers les vallées d'AK SUU, qui se termine en cul de sac avec des sources chaudes très touristiques, et d'ALTYN ARASHAN où la piste est très dégradée. Ça ne paraît pas comme ça, mais il y avait de gros trous compliqués à franchir pour Humpy, sprinter qui n'a pas une grosse garde au sol...



... nous ferons donc demi-tour même si les locaux empruntent cette piste sans se poser de questions avec tout type de véhicule !



Nous changeons donc radicalement nos plans, et nous dirigeons vers un bivouac sur les hauteurs entre KARAKOL et ISSYK KYUL (voir photo ci-dessous).



L'accès est un peu long, mais la piste est bonne.



Une fois en haut, vue panoramique sur le lac d'un côté et la ville de l'autre...



Nous fêtons cela avec une bonne côte de bœuf !



Jeudi 11 juillet


Le lieu est magnifique, nous décidons de prendre notre temps. Chacun vaque tranquillement à ses occupations et profite des lieux. Luc et Christian en profitent pour faire un peu de bricolage !



K'ro essaye de combler un peu le retard des carnets de voyage (!) et fait bien sûr quelques photos !



En fin de matinée, nous décidons d'aller pique niquer à une plage, très fréquentée par les locaux, juste en dessous. Puis nous allons jusqu'à KARAKOL récupérer la lessive, et voir l'église russe orthodoxe tout en bois que K'ro avait déjà vue lors de ses déambulations du premier jour, mais pas Christian.




Puis nous remontons vers notre bivouac panoramique, où la couette, finira de sécher.





Vendredi 12 juillet

Luc et Chantal doivent retrouver en début d'après-midi Jean-Marc et Anne-Lo, un couple que nous connaissons depuis quelques années, qui voyage aussi en sprinter, avec lequel ils ont eu des soucis mécaniques qui les ont retenus à Naryn un bon moment, et avec qui Luc et Chantal doivent continuer le voyage vers la Mongolie. Pour notre part, nous avons rendez-vous en fin de journée aux pierres de Tamerlan, juste avant la frontière, avec un couple avec qui nous sommes en contact depuis quelques semaines. Nous avons donc le temps d'attendre l'arrivée de Jean-Marc et Anne-Lo. Encore une matinée tranquille à profiter des lieux !





Vers midi il est quand-même temps de quitter les lieux. Nous passons rapidement à KARAKOL où nous faisons des mini courses, et prenons la route vers le nord-est en direction de la frontière avec le Kazakhstan. Les paysages sont verdoyants.



Jean-Marc et Anne-Lo nous rejoignent alors que nous sommes en train de faire le plein d'eau à AK SUU. Nous trouvons un petit coin à peine plus loin pour pique niquer ensemble avant de nous séparer, eux allant vers Engilchek, et nous vers la frontière.



Nous rejoignons Angélique et Guillaume à proximité des pierres de Tamerlan, tumulus ainsi nommé d'après la légende (*nous vous laissons chercher quelle est cette légende!*), mais qui est en fait une tombe de l'époque scythe.



Nous avons échangé par what'sApp sur l'état des routes au Kazakhstan, et sachant que nous allions nous croiser, nous nous sommes donné rendez-vous pour passer une soirée ensemble. Bonne idée ! Nous passerons une excellente soirée, preuve en est l'heure à laquelle nous nous sommes couchés: 3 heures du matin... ça faisait bien longtemps que cela ne nous était pas arrivé !

Samedi 13 juillet

Réveil tardif après une courte nuit !



Les échanges reprennent bon train... y compris avec un local qui tient en grand discours à Christian... qui n'y comprend rien !!!





Nous finissons par prendre la route de la frontière vers 13 heures 30. La sortie d Kirghizstan se fera en à peine 10 minutes. Contrôle des passeports, de la carte grise, et très rapide coup d'oeil dans la cellule. Nous quittons donc le Kirghizstan, après une quinzaine de jours passés dans le pays (voir tracé ci-dessous), mais nous allons y rentrer de nouveau bientôt.



A bientôt au Kazakhstan... après un aperçu de notre trajet sur la rive sud d'ISSYK KUL et jusqu'à la frontière.

