


## Parc naturel de Las Sierras de Cazorla, Segura y las Villas 12-13 mai 2023

### Vendredi 12 mai

Nous sommes en Andalousie ! Notre première destination est le parc naturel de Las Sierras de Cazorla, Segura y las Villas. Après avoir quitté notre bivouac, nous rencontrons les premiers champs d'oliviers et jolis villages blancs, qui vont nous accompagner tout au long de notre séjour en Andalousie. Les champs d'oliviers sont impressionnant non seulement par leur nombre mais surtout par leur localisation jusque dans des pentes difficilement accessibles.



Nous entrons rapidement dans le parc, mais la route serpente dans les arbres, et tout ce que nous apercevons est un relief couvert d'arbres. Rares sont les endroits où il y a un peu de vue, et il n'est pas forcément facile de s'arrêter pour en profiter !





Nous finissons par trouver un petit spot avec vue pour pique niquer. Ce fut dur !



Contrairement à ce que nous avons prévu, nous ne pourrons pas passer par SEGURA de la SIERRA, car la limite de largeur pour traverser le village est de 2m40, et Khronos fait 2m50 de large. Inutile de tenter le diable, d'autant que le panneau indicateur se trouve à un croisement à une dizaine de kilomètres en amont... nous rejoignons du coup ORCERA que nous traversons sans encombre.



Il est à noter que dans toute la région, nous n'avons que rarement eu à traverser les villages, il y a généralement une route qui permet de les contourner, ce qui est bien pratique pour Khronos. Pour ce qui est de SEGURA de la SIERRA, même si nous ne pouvons pas traverser le village, la route (JA-0117) passe au pied dans la vallée et permet d'admirer le village sous différents angles. Comme la majorité des villages dans cette région, il est dominé par son château et s'étale à flanc de coteau.







Nous poursuivons notre route vers le sud et faisons une nouvelle boucle en arrivant à HORNOS, au nord est du réservoir de TRONCO de BEAS, premier plan d'eau que forme le GUADALQUIVIR après sa source.







Après cette belle boucle (quand même encore un peu trop dans la forêt et sans assez de vue à notre goût !), nous longeons le réservoir de TRONCO de BEAS sur sa rive ouest à la recherche d'un bivouac. Mais nous sommes dans le parc, et il est interdit de passer la nuit dans la plupart des emplacements où il est possible de s'arrêter. Nous finissons sur le parking d'un parc animalier, seul endroit où ne figure aucun signe d'interdiction comme vous pouvez le voir ci-dessous...




### Samedi 13 mai

Bien qu'il n'y ait aucun panneau d'interdiction, les gardes du parc passent vers 9 heures et, comme pour deux autres fourgons, ils relèvent notre identité en nous disant que nous n'avions pas le droit de passer la nuit là. Nous nous demandions pourquoi le fourgon qui était venu se coller à nous la veille au soir était parti en les voyant arriver ! De ce que nous avons compris en parlant avec les autres, c'est juste un avertissement, ils envoient cela à la police, et si c'est la première fois nous ne devrions pas avoir d'amende... S'ils nous envoient toutefois un PV, nous ne manquerons pas de leur transmettre les photos n'indiquant aucune interdiction, et surtout celles prises juste en face de la sortie du parking qui montrent à quel point ils préservent cet espace naturel !!!







Nous reprenons notre route vers le sud en longeant le GUADALQUIVIR.



Petite pause au col de LAS PALOMAS.



Nous arrivons à CAZORLA, encore un joli village perché à partir duquel nous sortons vraiment de la forêt et retrouvons de belles vues...



Nous passons à côté de QUESADA...





Arrivée au col de TISCAR - 1169 m - avec vue sur le PICON del RAYAL – 1834 m



Et hop, on redescend en face sud vers TISCAR, avec un joli passage dans un goulet d'étranglement.



Nous finirons par trouver un coin pour une petite pause déjeuner... à l'heure espagnole... et avec une vue magnifique sur la Sierra Nevada au sud.








Plus au sud, nous passons à côté du lac-réservoir de NEGRATIN qui offre un joli point de vue.





Il y a de quoi faire un beau bivouac, mais il est encore un peu tôt pour s'arrêter si nous voulons avoir le temps de traverser l'Andalousie ! Nous continuons jusqu'au col du TORIL (1020 m), sur la ligne de crêtes de la SIERRA de Los FILABRES, d'où la vue est pas mal non plus !



A bientôt dans le désert de TABIERNAS !

